

สรุปมาตรการป้องกันและ แก้ไขผลกระทบสิ่งแวดล้อม มาตรการติดตามตรวจสอบ คุณภาพสิ่งแวดล้อม และข้อเสนอแนะ

- 3.1 สรุปมาตรการป้องกันและแก้ไขผลกระทบสิ่งแวดล้อม
- 3.2 สรุปผลการติดตามตรวจสอบคุณภาพสิ่งแวดล้อม
 - 3.2.1 คุณภาพอากาศ
 - 3.2.2 ระดับเสียง
 - 3.2.3 ค่าความสั่นสะเทือน
 - 3.2.4 คุณภาพน้ำ
- 3.3 ข้อเสนอแนะ

จัดทำโดย

บริษัท ไมน์ เอ็นจิเนียริง คอนซัลแตนท์ จำกัด

โครงการเหมืองหินอุตสาหกรรมชนิดหินปูน เพื่ออุตสาหกรรมก่อสร้าง

ประทานบัตรที่ 33156/16396

ทางหินส่วนจำกัด เลิศวัฒนาการโยธา

หมู่ที่ 2 ตำบลลำใหญ่ อำเภอยางสง จังหวัดนครราชสีมา

บทที่ 3

สรุปมาตรการป้องกันและแก้ไขผลกระทบสิ่งแวดล้อม มาตรการติดตามตรวจสอบคุณภาพสิ่งแวดล้อม และข้อเสนอแนะ

3.1 สรุปมาตรการป้องกันและแก้ไขผลกระทบสิ่งแวดล้อม

ผลการปฏิบัติตามมาตรการป้องกันและแก้ไขผลกระทบสิ่งแวดล้อม โครงการเหมืองแร่หินอุตสาหกรรมชนิดปูนเพื่ออุตสาหกรรมก่อสร้าง ประทานบัตรที่ 33156/16396 ของห้างหุ้นส่วนจำกัด เลิศวิวัฒนาการโยธา ตั้งอยู่ที่ หมู่ที่ 2 ตำบลถ้ำใหญ่ อำเภอทุ่งสง จังหวัดนครศรีธรรมราช ตามหนังสือที่ ทส 1010.2/6712 ลงวันที่ 16 พฤษภาคม 2562 ออกโดยสำนักงานนโยบายและแผนทรัพยากรธรรมชาติและสิ่งแวดล้อม พร้อมทั้งการออกสำรวจพื้นที่และศึกษาข้อมูลที่ได้ตามสภาพในปัจจุบัน สรุปประเด็นที่สำคัญได้ดังต่อไปนี้

1. ดำเนินการทำเหมืองตามแผนผังการทำเหมือง กล่าวคือเป็นการทำเหมืองโดยวิธีเหมืองหาบ ในลักษณะชั้นบันได
2. การทำเหมืองของโครงการเป็นการทำเหมืองในขอบเขตพื้นที่ที่ได้รับอนุญาตให้ทำเหมืองและดำเนินการตามแผนผังโครงการทำเหมือง
3. เว้นพื้นที่ไม่ทำเหมืองในระยะ 10 เมตร บริเวณเขตประทานบัตรด้านทิศตะวันตกเฉียงเหนือระหว่างหมุดหลักฐานที่ 2 และ 3
4. ฉีดพรมน้ำบริเวณเส้นทางขนส่งแร่วันละ 3-4 ครั้ง หรือตามความเหมาะสมกับสภาพภูมิอากาศ
5. ปลุกต้นไม้ยืนต้นโตเร็วเสริมในบริเวณโดยรอบโครงการและริมเส้นทางขนส่งแร่
6. ดูแลรักษาสภาพเส้นทางขนส่งแร่ภายในโครงการให้คงสภาพเป็นถนนผิวบดอัดแน่น และเส้นทางเข้า-ออกพื้นที่โครงการก่อนออกสู่ทางหลวงหมายเลข 41
7. ในด้านความปลอดภัยของการคมนาคมขนส่งแร่ โครงการได้กำหนดให้รถบรรทุกแร่ทุกคันใช้ความเร็วไม่เกิน 30 กิโลเมตรต่อชั่วโมง บริเวณเส้นทางภายในโครงการ และเส้นทางภายนอกโครงการก่อนออกสู่ทางหลวงหมายเลข 41
8. ออกกฎระเบียบให้รถบรรทุกแร่ทุกคันต้องปิดคลุมด้วยผ้าใบให้เรียบร้อย เพื่อป้องกันการฟุ้งกระจายของฝุ่นละออง
9. จัดเตรียมอุปกรณ์ป้องกันอันตรายส่วนบุคคลให้แก่คนงานอย่างเหมาะสมเพียงพอ

3.2 สรุปผลการติดตามตรวจสอบคุณภาพสิ่งแวดล้อม

สรุปผลการติดตามตรวจสอบคุณภาพสิ่งแวดล้อม โครงการเหมืองแร่หินอุตสาหกรรมชนิดปูน เพื่ออุตสาหกรรมก่อสร้าง ประทานบัตรที่ 33156/16396 ของห้างหุ้นส่วนจำกัด เลิศวัฒนาการโยธา ตั้งอยู่ที่ หมู่ที่ 2 ตำบลถ้ำใหญ่ อำเภอทุ่งสง จังหวัดนครศรีธรรมราช ตามหนังสือที่ ทส 1010.2/6712 ลงวันที่ 16 พฤษภาคม 2562 สรุปได้ดังต่อไปนี้

3.2.1 คุณภาพอากาศ

1) ปริมาณฝุ่นละอองแขวนลอยรวม (TSP)

จากข้อมูลผลการตรวจวัดคุณภาพอากาศในรูปปริมาณฝุ่นละอองแขวนลอยรวม (TSP) โครงการเหมืองแร่หินอุตสาหกรรมชนิดปูน เพื่ออุตสาหกรรมก่อสร้าง ประทานบัตรที่ 33156/16396 ของห้างหุ้นส่วนจำกัด เลิศวัฒนาการโยธา จำนวน 4 สถานี ได้แก่ สำนักงานโรงโม่หินของโครงการ บ้านราษฎรทางด้านทิศตะวันออก เทศบาลตำบลถ้ำใหญ่ และโรงเรียนทุ่งสง ที่ผ่านมาจนถึงเดือน มีนาคม 2565 พบว่า สถานีที่มีผลการตรวจวัดปริมาณฝุ่นละอองแขวนลอยรวม (TSP) สูงสุด คือ บริเวณสำนักงานโรงโม่หินของโครงการ มีค่าเท่ากับ 0.104 มิลลิกรัมต่อลูกบาศก์เมตร ในเดือนมีนาคม 2564 เมื่อนำมาเปรียบเทียบกับค่ามาตรฐาน พบว่า ผลการตรวจวัดมีค่าอยู่ในเกณฑ์มาตรฐานตามประกาศคณะกรรมการสิ่งแวดล้อมแห่งชาติ ฉบับที่ 24 (พ.ศ. 2547) เรื่อง กำหนดมาตรฐานคุณภาพอากาศในบรรยากาศโดยทั่วไป ที่กำหนดปริมาณฝุ่นละอองแขวนลอยรวม (TSP) ไว้ไม่เกิน 0.330 มิลลิกรัมต่อลูกบาศก์เมตร สรุปผลการตรวจวัดดังตารางที่ 3-1 และรูปที่ 3-1

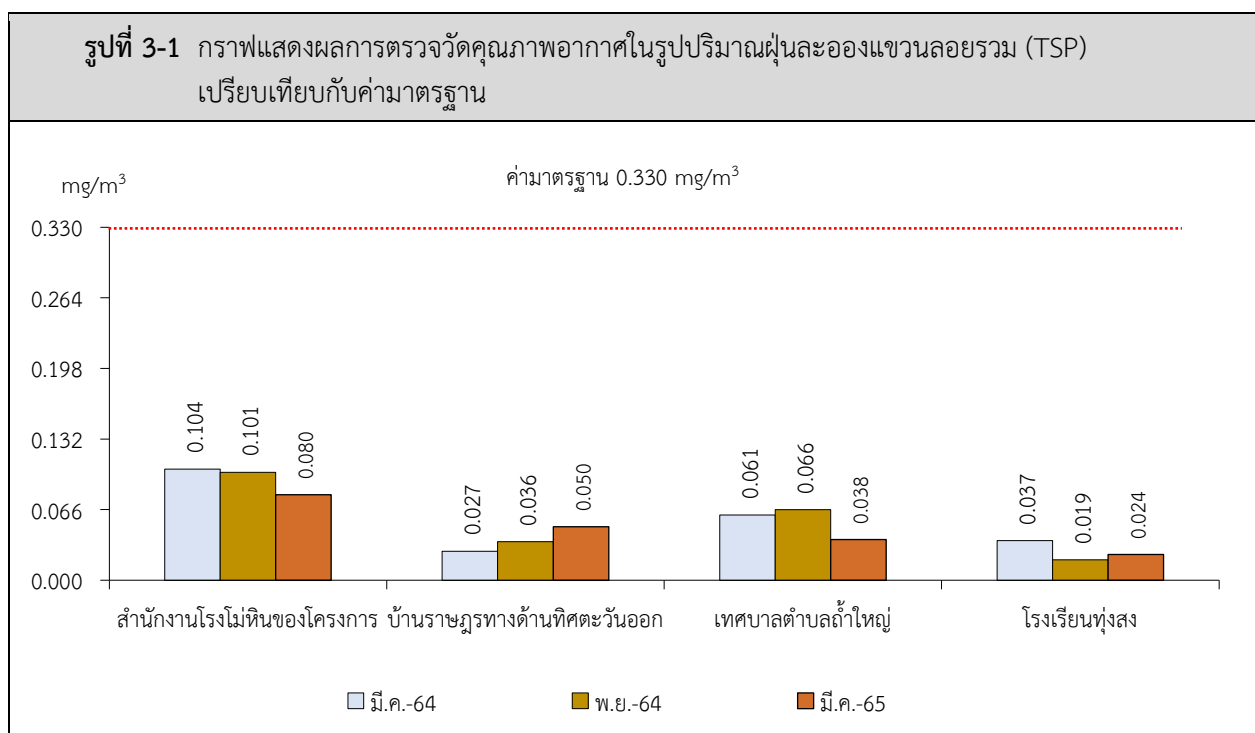
2) ปริมาณฝุ่นละอองขนาดเล็กกว่า 10 ไมครอน (PM-10)

จากข้อมูลผลการตรวจวัดคุณภาพอากาศในรูปปริมาณฝุ่นละอองขนาดเล็กกว่า 10 ไมครอน (PM-10) โครงการเหมืองแร่หินอุตสาหกรรมชนิดปูน เพื่ออุตสาหกรรมก่อสร้าง ประทานบัตรที่ 33156/16396 ของห้างหุ้นส่วนจำกัด เลิศวัฒนาการโยธา จำนวน 4 สถานี ได้แก่ สำนักงานโรงโม่หินของโครงการ บ้านราษฎรทางด้านทิศตะวันออก เทศบาลตำบลถ้ำใหญ่ และโรงเรียนทุ่งสง ที่ผ่านมาจนถึงเดือนมีนาคม 2565 พบว่า สถานีที่มีผลการตรวจวัดปริมาณฝุ่นละอองขนาดเล็กกว่า 10 ไมครอน (PM-10) สูงสุด คือ บริเวณสำนักงานโรงโม่หินของโครงการ มีค่าเท่ากับ 0.049 มิลลิกรัมต่อลูกบาศก์เมตร ในเดือนมีนาคม 2564 เมื่อนำมาเปรียบเทียบกับค่ามาตรฐาน พบว่า ผลการตรวจวัดมีค่าอยู่ในเกณฑ์มาตรฐานตามประกาศคณะกรรมการสิ่งแวดล้อมแห่งชาติ ฉบับที่ 24 (พ.ศ. 2547) เรื่อง กำหนดมาตรฐานคุณภาพอากาศในบรรยากาศโดยทั่วไป ที่กำหนดปริมาณฝุ่นละอองขนาดเล็กกว่า 10 ไมครอน (PM-10) ไว้ไม่เกิน 0.120 มิลลิกรัมต่อลูกบาศก์เมตร สรุปผลการตรวจวัดดังตารางที่ 3-1 และรูปที่ 3-2

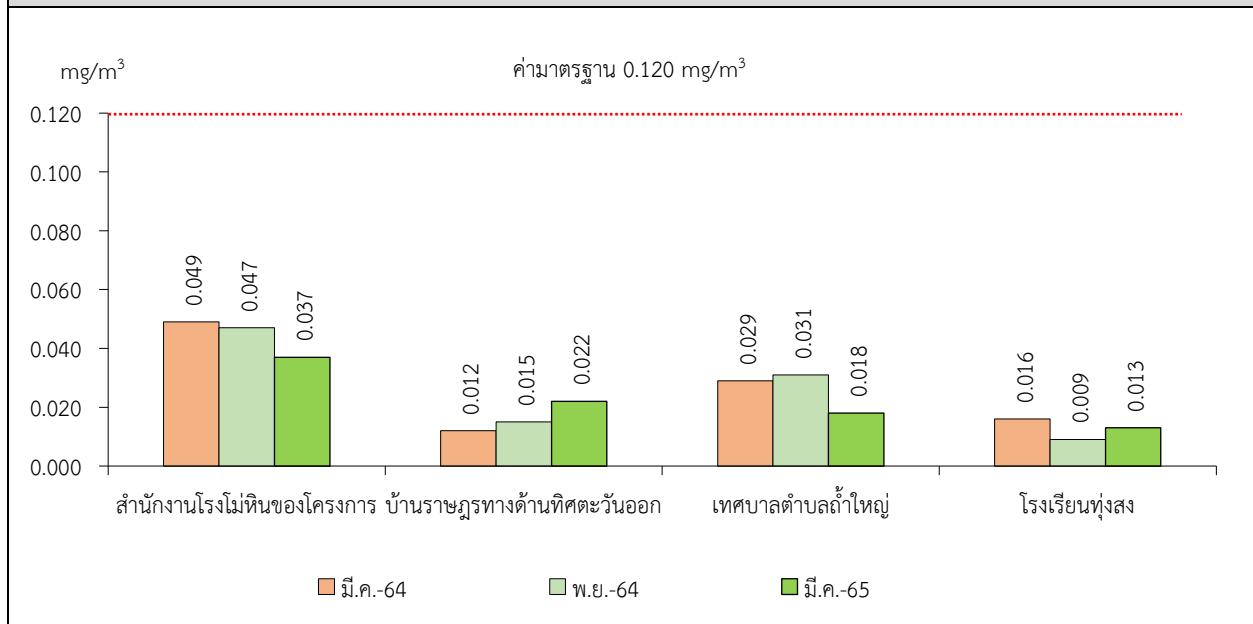
ตารางที่ 3-1 สรุปผลการตรวจวัดคุณภาพอากาศ

สถานีตรวจวัด	เดือน/ปี ที่ตรวจวัด	ผลการตรวจวัด (มิลลิกรัมต่อลูกบาศก์เมตร)*	
		ฝุ่นละอองแขวนลอยรวม (TSP)	ฝุ่นละอองขนาดเล็กกว่า 10 ไมครอน (PM-10)
สำนักงานโรงโม่หินของโครงการ	มี.ค. 2564	0.104	0.049
	พ.ย. 2564	0.101	0.047
	มี.ค. 2565	0.080	0.037
บ้านราษฎรทางด้านทิศตะวันออก	มี.ค. 2564	0.027	0.012
	พ.ย. 2564	0.036	0.015
	มี.ค. 2565	0.050	0.022
เทศบาลตำบลลำใหญ่	มี.ค. 2564	0.061	0.029
	พ.ย. 2564	0.066	0.031
	มี.ค. 2565	0.038	0.018
โรงเรียนทุ่งสง	มี.ค. 2564	0.037	0.016
	พ.ย. 2564	0.019	0.009
	มี.ค. 2565	0.024	0.013
ค่ามาตรฐาน ¹⁾		0.330	0.120

หมายเหตุ : ¹⁾ ประกาศคณะกรรมการสิ่งแวดล้อมแห่งชาติ ฉบับที่ 24 (พ.ศ. 2547) เรื่อง กำหนดมาตรฐานคุณภาพอากาศในบรรยากาศโดยทั่วไป
* รายงานค่าสูงสุดในการตรวจวัด 3 วันต่อเนื่อง



รูปที่ 3-2 กราฟแสดงผลการตรวจวัดคุณภาพอากาศในรูปปริมาณฝุ่นละอองขนาดเล็กกว่า 10 ไมครอน (PM-10) เปรียบเทียบกับค่ามาตรฐาน



3.2.2 ระดับเสียง

1) ระดับเสียงเฉลี่ย 24 ชั่วโมง (Leq 24 hrs.)

จากข้อมูลผลการตรวจวัดระดับเสียงเฉลี่ย 24 ชั่วโมง (Leq 24 hrs.) โครงการเหมืองแร่หินอุตสาหกรรมชนิดปูน เพื่ออุตสาหกรรมก่อสร้าง ประทานบัตรที่ 33156/16396 ของห้างหุ้นส่วนจำกัด เลิศวัฒนาการโยธา จำนวน 4 สถานี ได้แก่ สำนักงานโรงโม่หินของโครงการ บ้านราษฎรทางด้านทิศตะวันออก เทศบาลตำบลลำใหญ่ และโรงเรียนทุ่งสง ที่ผ่านมาจนถึงเดือนมีนาคม 2565 พบว่า สถานีที่มีผลการตรวจวัดระดับเสียงเฉลี่ย 24 ชั่วโมง (Leq 24 hrs.) สูงสุด คือ บริเวณเทศบาลตำบลลำใหญ่ มีค่าเท่ากับ 69.0 เดซิเบล (เอ) ในเดือนพฤศจิกายน 2564 เมื่อนำมาเปรียบเทียบกับค่ามาตรฐาน พบว่า ผลการตรวจวัดมีค่าอยู่ในเกณฑ์มาตรฐานตามประกาศคณะกรรมการสิ่งแวดล้อมแห่งชาติ ฉบับที่ 15 (พ.ศ. 2540) เรื่อง กำหนดมาตรฐานระดับเสียงโดยทั่วไป ที่กำหนดระดับเสียงเฉลี่ย 24 ชั่วโมง (Leq 24 hrs.) ไว้ไม่เกิน 70.0 เดซิเบล (เอ) สรุปผลการตรวจวัดดังตารางที่ 3-2 และรูปที่ 3-3

2) ระดับเสียงสูงสุด (L_{max})

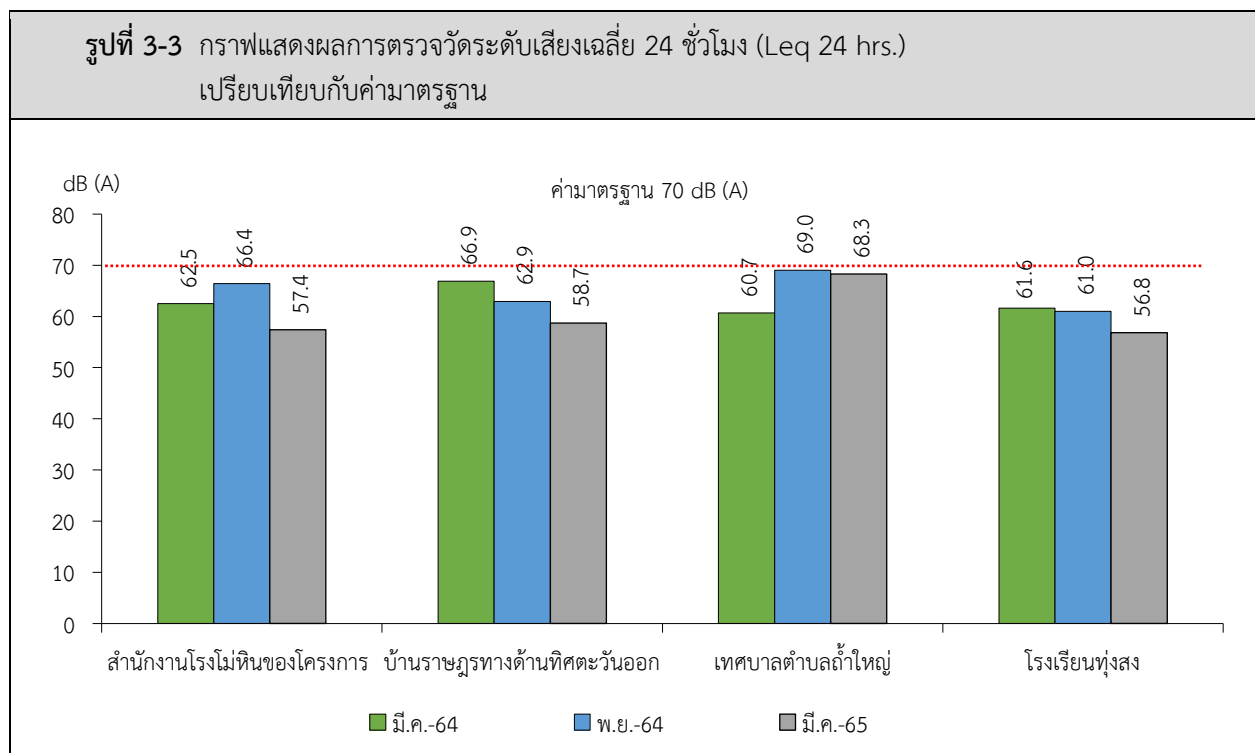
จากข้อมูลผลการตรวจวัดระดับเสียงสูงสุด (L_{max}) โครงการเหมืองแร่หินอุตสาหกรรมชนิดปูน เพื่ออุตสาหกรรมก่อสร้าง ประทานบัตรที่ 33156/16396 ของห้างหุ้นส่วนจำกัด เลิศวัฒนาการโยธา จำนวน 4 สถานี ได้แก่ สำนักงานโรงโม่หินของโครงการ บ้านราษฎรทางด้านทิศตะวันออก เทศบาลตำบลลำใหญ่ และโรงเรียนทุ่งสง ที่ผ่านมาจนถึงเดือนมีนาคม 2565 พบว่า สถานีที่มีผลการตรวจวัดระดับเสียงสูงสุด (L_{max}) คือ บริเวณโรงเรียนทุ่งสง มีค่าเท่ากับ 109.9 เดซิเบล (เอ) ในเดือนมีนาคม 2564 เมื่อนำมาเปรียบเทียบกับค่ามาตรฐาน พบว่า ผลการตรวจวัดมีค่าอยู่ในเกณฑ์มาตรฐานตามประกาศคณะกรรมการสิ่งแวดล้อมแห่งชาติ ฉบับที่ 15 (พ.ศ. 2540) เรื่อง กำหนดมาตรฐานระดับเสียงโดยทั่วไป ที่กำหนดระดับเสียงสูงสุด (L_{max}) ไว้ไม่เกิน 115.0 เดซิเบล (เอ) สรุปผลการตรวจวัดดังตารางที่ 3-2 และรูปที่ 3-4

ตารางที่ 3-2 สรุปผลการตรวจวัดระดับเสียง

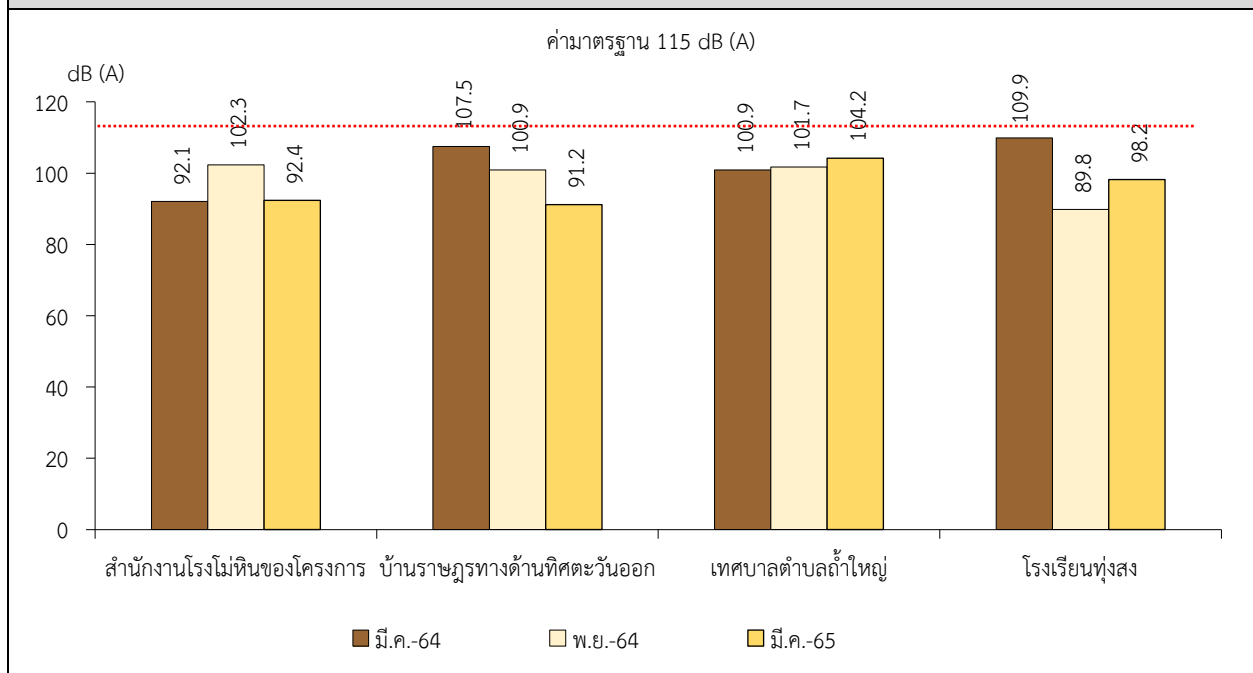
สถานีตรวจวัด	เดือน/ปี ที่ตรวจวัด	ผลการตรวจวัด (เดซิเบล (เอ))*	
		ระดับเสียงเฉลี่ย 24 ชั่วโมง (Leq 24 hrs.)	ระดับเสียงสูงสุด (L _{max})
สำนักงานโรงโม่หินของโครงการ	มี.ค. 2564	62.5	92.1
	พ.ย. 2564	66.4	102.3
	มี.ค. 2565	57.4	92.4
บ้านราษฎรทางด้านทิศตะวันออก	มี.ค. 2564	66.9	107.5
	พ.ย. 2564	62.9	100.9
	มี.ค. 2565	57.5	58.7
เทศบาลตำบลลำใหญ่	มี.ค. 2564	60.7	100.9
	พ.ย. 2564	69.0	101.7
	มี.ค. 2565	68.3	104.2
โรงเรียนทุ่งสง	มี.ค. 2564	61.6	109.9
	พ.ย. 2564	61.0	89.8
	มี.ค. 2565	56.8	98.2
ค่ามาตรฐาน ¹⁾		70.0	115.0

หมายเหตุ : ¹⁾ ประกาศคณะกรรมการสิ่งแวดล้อมแห่งชาติ ฉบับที่ 15 (พ.ศ.2540) เรื่อง กำหนดมาตรฐานระดับเสียงโดยทั่วไป

* รายงานค่าสูงสุดในการตรวจวัด 3 วันต่อเนื่อง



รูปที่ 3-4 กราฟแสดงผลการตรวจวัดระดับเสียงสูงสุด (L_{max}) เปรียบเทียบกับค่ามาตรฐาน



3.2.3 ค่าความสั่นสะเทือน

จากข้อมูลผลการตรวจวัดค่าความสั่นสะเทือนจากการระเบิดหน้าเหมือง โดยทำการตรวจวัดค่าความสั่นสะเทือน (ความถี่ ความเร็วของอนุภาค และการขจัด) โครงการเหมืองแร่หินอุตสาหกรรมชนิดปูนเพื่ออุตสาหกรรมก่อสร้าง ประทานบัตรที่ 33156/16396 ของห้างหุ้นส่วนจำกัด เลิศวัฒนาการโยธา จำนวน 2 สถานี ได้แก่ บ้านราษฎรทางด้านทิศตะวันออก และขอบแปลงประทานบัตรทางด้านทิศตะวันออก ที่ผ่านมาจนถึงเดือนมีนาคม 2565 พบว่า ผลการตรวจวัดมีค่าต่ำกว่าขีดความสามารถที่เครื่องตรวจวัดความสั่นสะเทือนจะตรวจวัดได้ คือมีค่าความถี่น้อยกว่า 1 เฮิรตซ์ ค่าความเร็วอนุภาคสูงสุดน้อยกว่า 0.130 มิลลิเมตรต่อวินาที และการขจัดน้อยกว่า 0 มิลลิเมตร สรุปได้ดังตารางที่ 3-3

ตารางที่ 3-3 สรุปผลการตรวจวัดค่าความสั่นสะเทือนขณะระเบิดหน้าเหมือง

สถานีตรวจวัด	เดือน/ปี ที่ตรวจวัด	พารามิเตอร์	ความถี่ (เฮิรตซ์)	ความเร็วของอนุภาค (มม./วินาที)	ค่ามาตรฐาน ¹⁾	ระยะขจัด (มม.)	ค่ามาตรฐาน ¹⁾
บ้านราษฎร ทางด้านทิศ ตะวันออก	มี.ค. 2564	TRANSVERSE	N/A	<0.130	-	0.000	-
		VERTICAL	N/A	<0.130	-	0.000	-
		LONGITUDINAL	N/A	<0.130	-	0.000	-
	พ.ย. 2564	TRANSVERSE	N/A	<0.130	-	0.000	-
		VERTICAL	N/A	<0.130	-	0.000	-
		LONGITUDINAL	N/A	<0.130	-	0.000	-
	มี.ค. 2565	TRANSVERSE	N/A	<0.130	-	0.000	-
		VERTICAL	N/A	<0.130	-	0.000	-
		LONGITUDINAL	N/A	<0.130	-	0.000	-
ขอบแปลง ประทานบัตร ทางด้านทิศ ตะวันออก	มี.ค. 2564	TRANSVERSE	N/A	<0.130	-	0.000	-
		VERTICAL	N/A	<0.130	-	0.000	-
		LONGITUDINAL	N/A	<0.130	-	0.000	-
	พ.ย. 2564	TRANSVERSE	N/A	<0.130	-	0.000	-
		VERTICAL	N/A	<0.130	-	0.000	-
		LONGITUDINAL	N/A	<0.130	-	0.000	-
	มี.ค. 2565	TRANSVERSE	N/A	<0.130	-	0.000	-
		VERTICAL	N/A	<0.130	-	0.000	-
		LONGITUDINAL	N/A	<0.130	-	0.000	-

หมายเหตุ : ¹⁾ ประกาศกระทรวงทรัพยากรธรรมชาติและสิ่งแวดล้อม เรื่อง กำหนดมาตรฐานควบคุมระดับเสียงและความสั่นสะเทือนจากการทำเหมือง
หิน ตีพิมพ์ในราชกิจจานุเบกษา เล่ม 122 ตอนที่ 125 ง ลงวันที่ 29 ธันวาคม 2548

N/A หมายถึง Frequency <1 Hz, Velocity <0.130 mm/sec และ Displacement <0 mm

3.2.4 คุณภาพน้ำ

1) คุณภาพน้ำผิวดิน

จากข้อมูลผลการติดตามตรวจสอบคุณภาพน้ำผิวดิน โครงการเหมืองแร่หินอุตสาหกรรมชนิดปูน
เพื่ออุตสาหกรรมก่อสร้าง ประทานบัตรที่ 33156/16396 ของห้างหุ้นส่วนจำกัด เลิศวัฒนาการโยธา
จำนวน 2 สถานี ได้แก่ บ่อเหมืองของโครงการ และคลองทางด้านทิศตะวันออก ที่ผ่านมาจนถึงเดือน
มีนาคม 2565 พบว่า ผลการวิเคราะห์มีค่าอยู่ในเกณฑ์มาตรฐานตามประกาศคณะกรรมการสิ่งแวดล้อม
แห่งชาติ ฉบับที่ 8 (พ.ศ. 2537) ออกตามความในพระราชบัญญัติส่งเสริมและรักษาคุณภาพสิ่งแวดล้อม
แห่งชาติ พ.ศ. 2535 เรื่อง กำหนดมาตรฐานคุณภาพน้ำในแหล่งน้ำผิวดิน ตีพิมพ์ในราชกิจจานุเบกษา
เล่ม 111 ตอนที่ 16 ง ลงวันที่ 24 กุมภาพันธ์ 2537 (ประเภทที่ 3) ยกเว้น บ่อเหมืองของโครงการใน
เดือนมีนาคม 2565 ไม่สามารถดำเนินการเก็บตัวอย่างได้ เนื่องจากสภาพภูมิประเทศบริเวณบ่อเหมืองมี
ความลาดชัน ซึ่งอาจเกิดอันตรายต่อเจ้าหน้าที่ในการเก็บตัวอย่าง อย่างไรก็ตาม จากการสอบถาม

ผู้ประกอบการ พบว่า ทางโครงการไม่ได้มีการระบายน้ำบ่อเหมืองออกสู่พื้นที่ภายนอก และไม่มีการนำน้ำบ่อเหมืองไปใช้ประโยชน์ใดๆ สรุปผลการวิเคราะห์ดังตารางที่ 3-4 และรูปที่ 3-5

2) คุณภาพน้ำใต้ดิน

จากข้อมูลผลการติดตามตรวจสอบคุณภาพน้ำใต้ดินของชุมชนรอบโครงการเหมืองแร่หินอุตสาหกรรมชนิดปูน เพื่ออุตสาหกรรมก่อสร้าง ประทานบัตรที่ 33156/16396 ของห้างหุ้นส่วนจำกัด เลิศวัฒนาการโยธา จำนวน 1 สถานี ได้แก่ บ่อบาดาลบ้านถ้ำใหญ่ ที่ผ่านมาจนถึงเดือนมีนาคม 2565 พบว่า ผลการวิเคราะห์มีค่าอยู่ในเกณฑ์มาตรฐานตามประกาศกระทรวงทรัพยากรธรรมชาติและสิ่งแวดล้อม เรื่อง กำหนดหลักเกณฑ์และมาตรการในทางวิชาการสำหรับการป้องกันด้านสาธารณสุข และการป้องกันในเรื่องสิ่งแวดล้อมเป็นพิษ พ.ศ.2551 ตีพิมพ์ในราชกิจจานุเบกษา เล่ม 125 ตอนพิเศษ 85 ง ลงวันที่ 21 พฤษภาคม 2552 สรุปผลการวิเคราะห์ดังตารางที่ 3-5 และรูปที่ 3-6

ตารางที่ 3-4 สรุปผลการวิเคราะห์คุณภาพน้ำผิวดิน

สถานที่ตรวจวัด	เดือน/ปี ที่เก็บตัวอย่าง	ผลการวิเคราะห์						
		pH	TSS	TDS	Total Hardness	Turbidity	Sulfate	Total Iron
		-	mg/L	mg/L	mg/L as CaCO ₃	NTU	mg/L	mg/L
บ่อเหมืองของโครงการ	มี.ค. 2564	7.34	<5.0	605	426	<1.0	332.2	<0.01
	พ.ย. 2564	7.11	<5.0	420	233	<1.0	177.3	0.10
	มี.ค. 2565	ไม่สามารถเก็บตัวอย่างได้ เนื่องจากสภาพภูมิประเทศบริเวณบ่อเหมืองมีความลาดชัน ซึ่งอาจเกิดอันตรายต่อเจ้าหน้าที่ในการเก็บตัวอย่าง						
คลองทางด้านทิศตะวันออก	มี.ค. 2564	7.13	15.4	160	111	2.9	11.5	0.08
	พ.ย. 2564	7.42	16.5	109	90	2.1	9.5	0.34
	มี.ค. 2565	6.96	13.0	151	108	2.5	22.7	0.06
ค่ามาตรฐาน ¹⁾		5.0-9.0	-	-	-	-	-	-

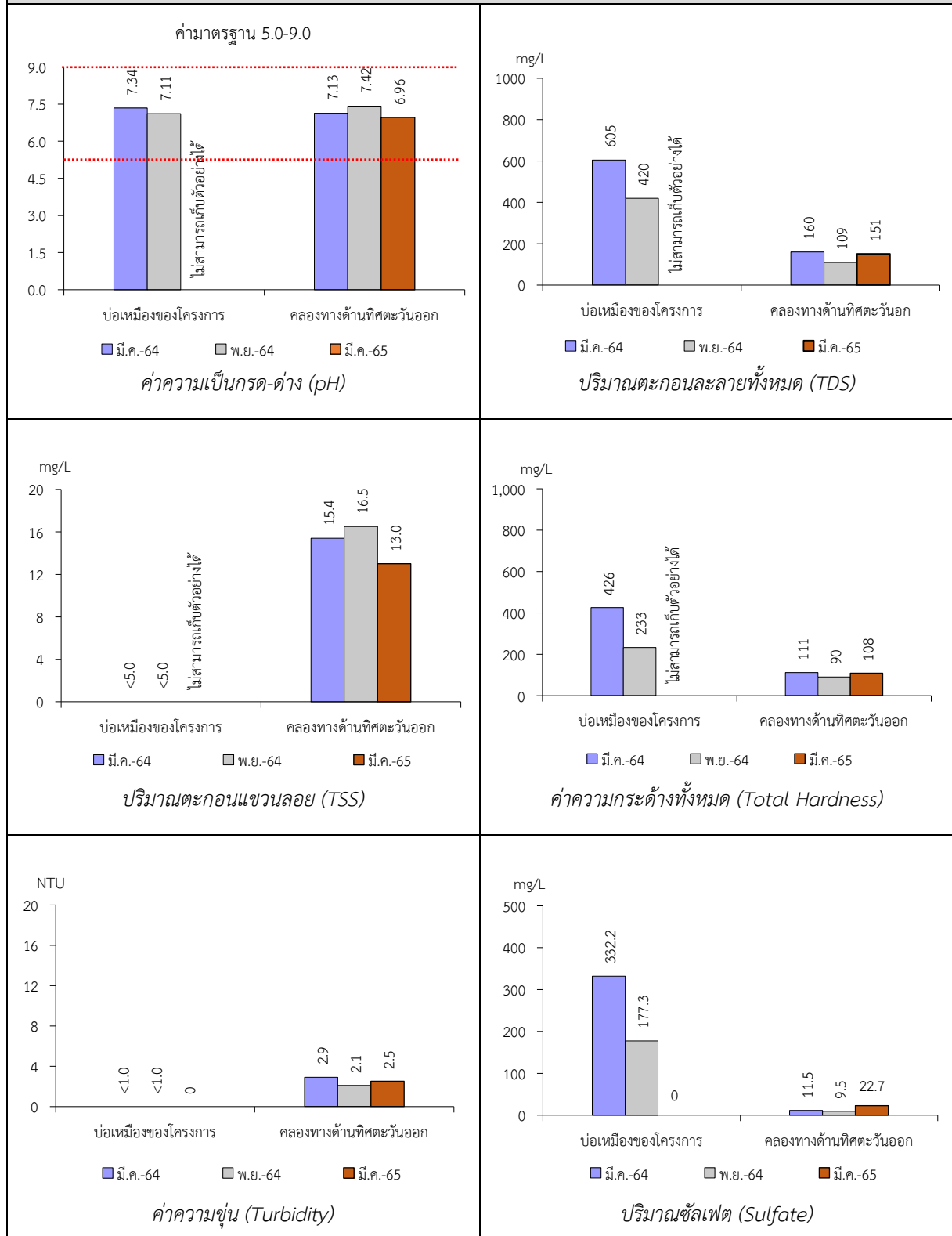
หมายเหตุ : ¹⁾ ประกาศคณะกรรมการสิ่งแวดล้อมแห่งชาติ ฉบับที่ 8 (พ.ศ.2537) ออกตามความในพระราชบัญญัติส่งเสริมและรักษาคุณภาพสิ่งแวดล้อมแห่งชาติ พ.ศ.2535 เรื่อง กำหนดมาตรฐานคุณภาพน้ำในแหล่งน้ำผิวดิน ตีพิมพ์ในราชกิจจานุเบกษา เล่ม 111 ตอนที่ 16 ง ลงวันที่ 24 กุมภาพันธ์ 2537 (ประเภทที่ 3)

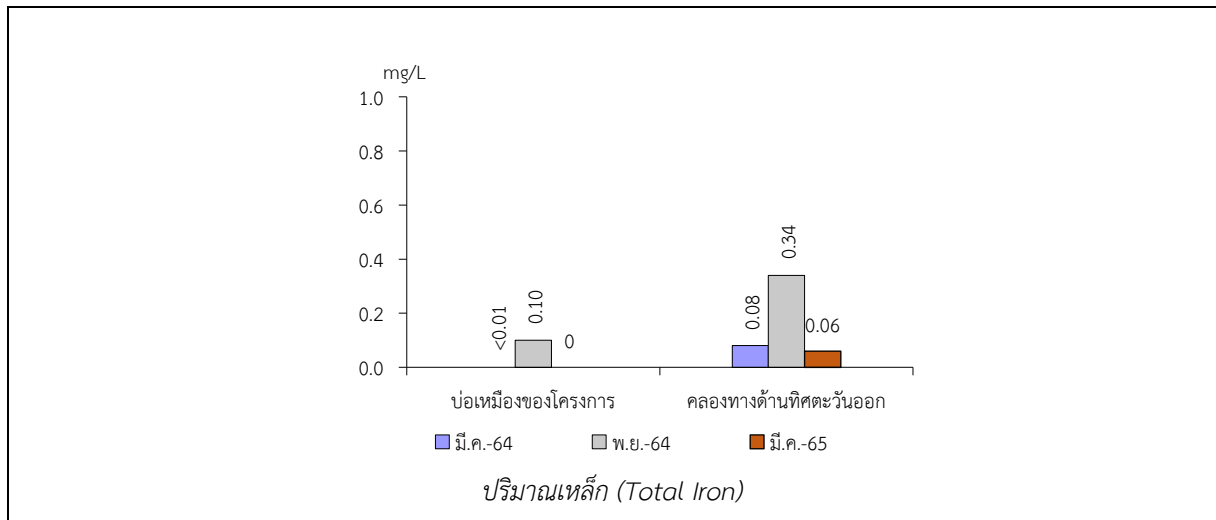
ตารางที่ 3-5 สรุปผลการวิเคราะห์คุณภาพน้ำใต้ดิน

สถานที่ตรวจวัด	เดือน/ปี ที่เก็บตัวอย่าง	ผลการวิเคราะห์						
		pH	TSS	TDS	Total Hardness	Turbidity	Sulfate	Total Iron
		-	mg/L	mg/L	mg/L as CaCO ₃	NTU	mg/L	mg/L
บ่อบาดาลบ้านถ้ำใหญ่	มี.ค. 2564	6.78	<5.0	165	108	<1.0	8.4	0.24
	พ.ย. 2564	6.58	<5.0	122	112	2.1	7.4	0.21
	มี.ค. 2565	6.81	<5.0	168	139	2.0	8.0	0.17
ค่ามาตรฐานเกณฑ์กำหนดที่เหมาะสม ¹⁾		7.0-8.5	-	ไม่เกิน 600	ไม่เกิน 300	5	ไม่เกิน 200	ไม่เกิน 0.5
ค่ามาตรฐานเกณฑ์อนุโลมสูงสุด ¹⁾		6.5-9.2	-	1,200	500	20	250	1.0

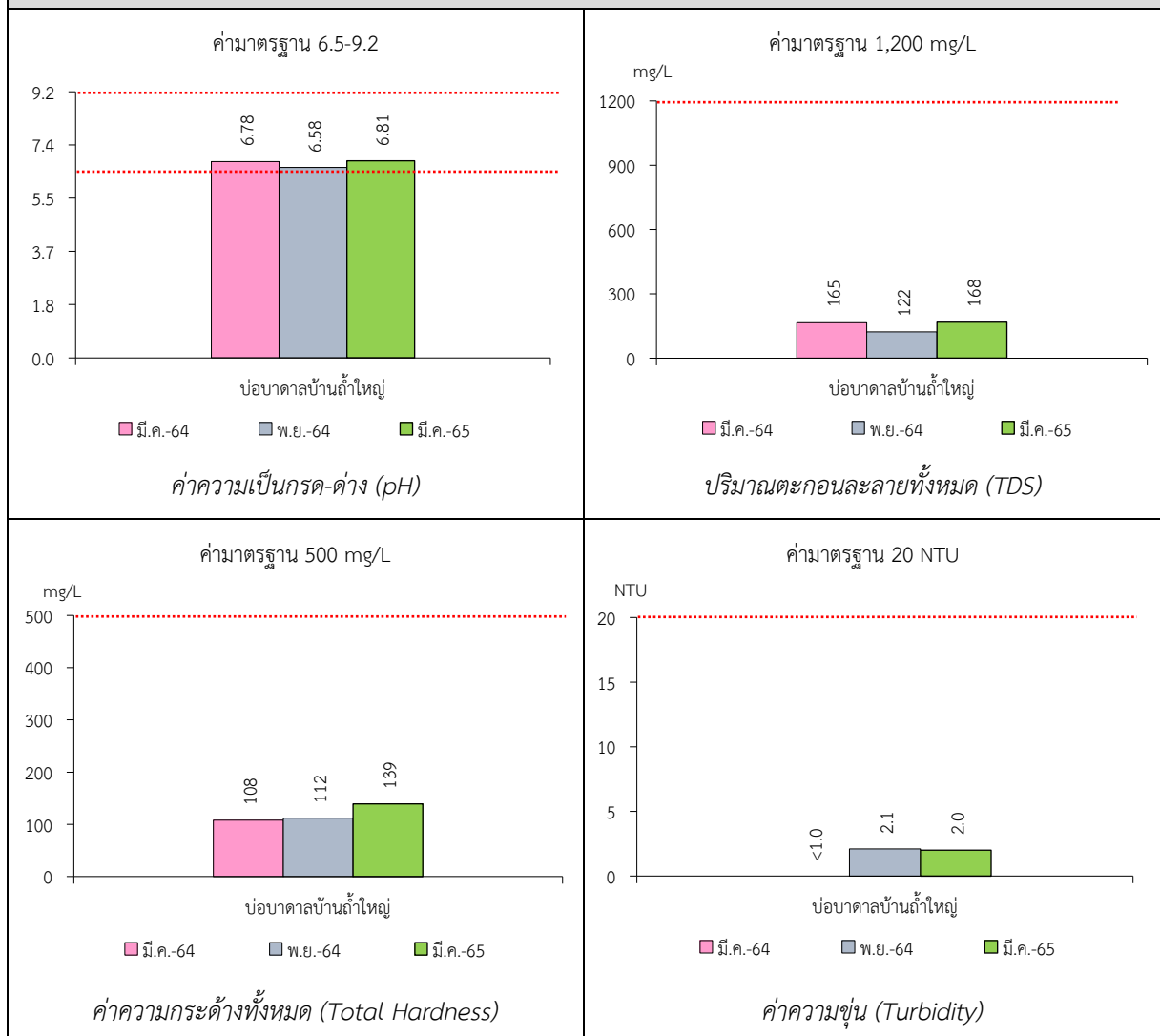
หมายเหตุ : ¹⁾ ประกาศกระทรวงทรัพยากรธรรมชาติและสิ่งแวดล้อม เรื่อง กำหนดหลักเกณฑ์และมาตรการในทางวิชาการสำหรับการป้องกันด้านสาธารณสุขและการป้องกันในเรื่องสิ่งแวดล้อมเป็นพิษ พ.ศ. 2551
ตีพิมพ์ในราชกิจจานุเบกษา เล่ม 125 ตอนพิเศษ 85 ง ลงวันที่ 21 พฤษภาคม 2551

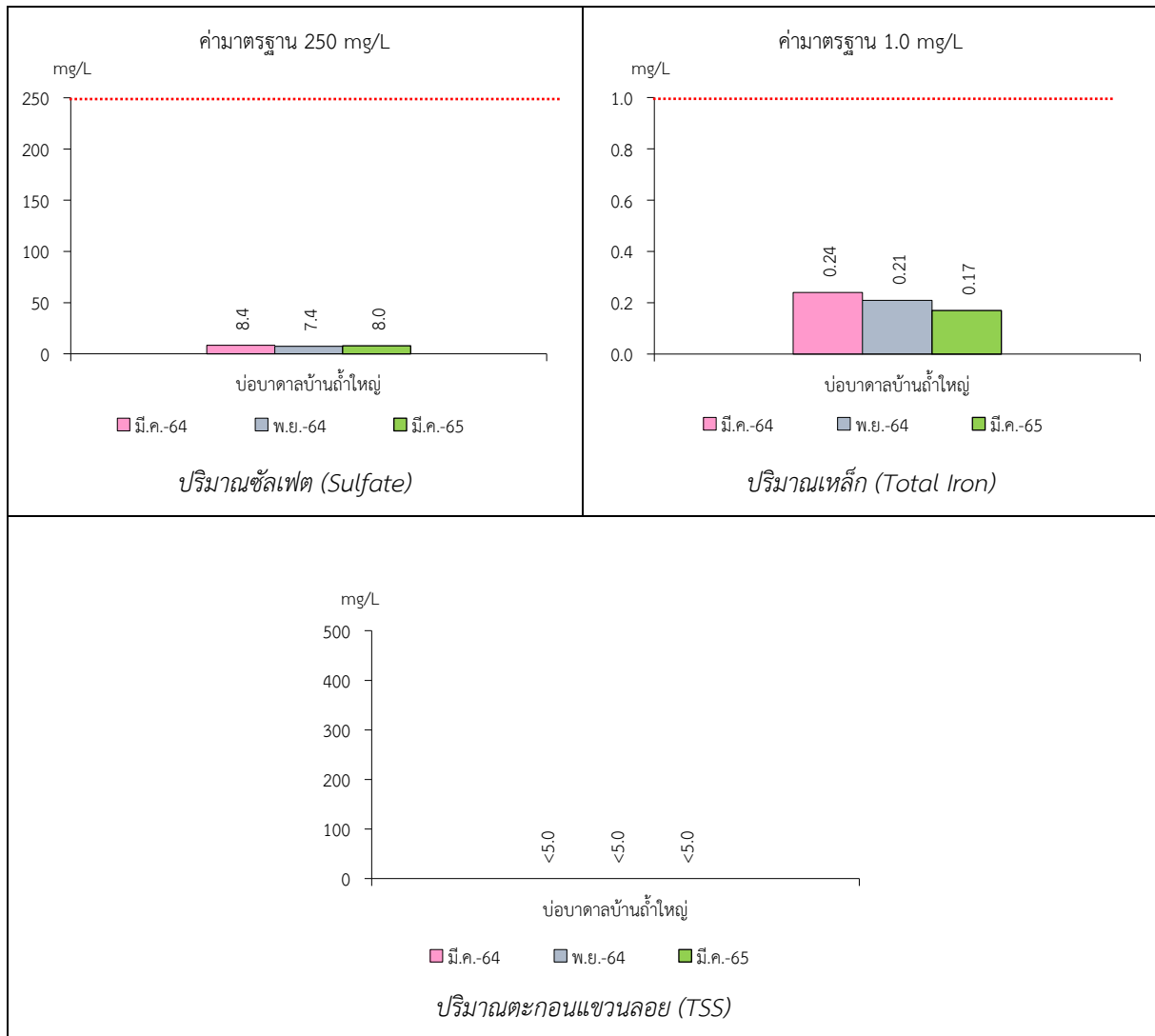
รูปที่ 3-5 กราฟแสดงผลการวิเคราะห์คุณภาพน้ำผิวดินเปรียบเทียบกับค่ามาตรฐาน





รูปที่ 3-6 กราฟแสดงผลการวิเคราะห์คุณภาพน้ำใต้ดินเปรียบเทียบกับค่ามาตรฐาน





3.3 ข้อเสนอแนะ

จากการสรุปผลการปฏิบัติตามมาตรการป้องกันและแก้ไขผลกระทบสิ่งแวดล้อม และมาตรการติดตามตรวจสอบคุณภาพสิ่งแวดล้อม พบว่า โครงการได้นำมาตรการมายึดถือปฏิบัติตามอย่างเคร่งครัด อย่างไรก็ตาม ขอเสนอแนะให้โครงการปฏิบัติตามมาตรการในเรื่องต่อไปนี้

1. จัดทำความสะอาดถนนภายในโครงการ โดยการเก็บกวาดฝุ่นละอองที่ตกสะสมอยู่บนถนนอย่างสม่ำเสมอ
2. ฉีดพรมน้ำก่อนทำการตักขน เพื่อป้องกันการฟุ้งกระจายของฝุ่นละออง